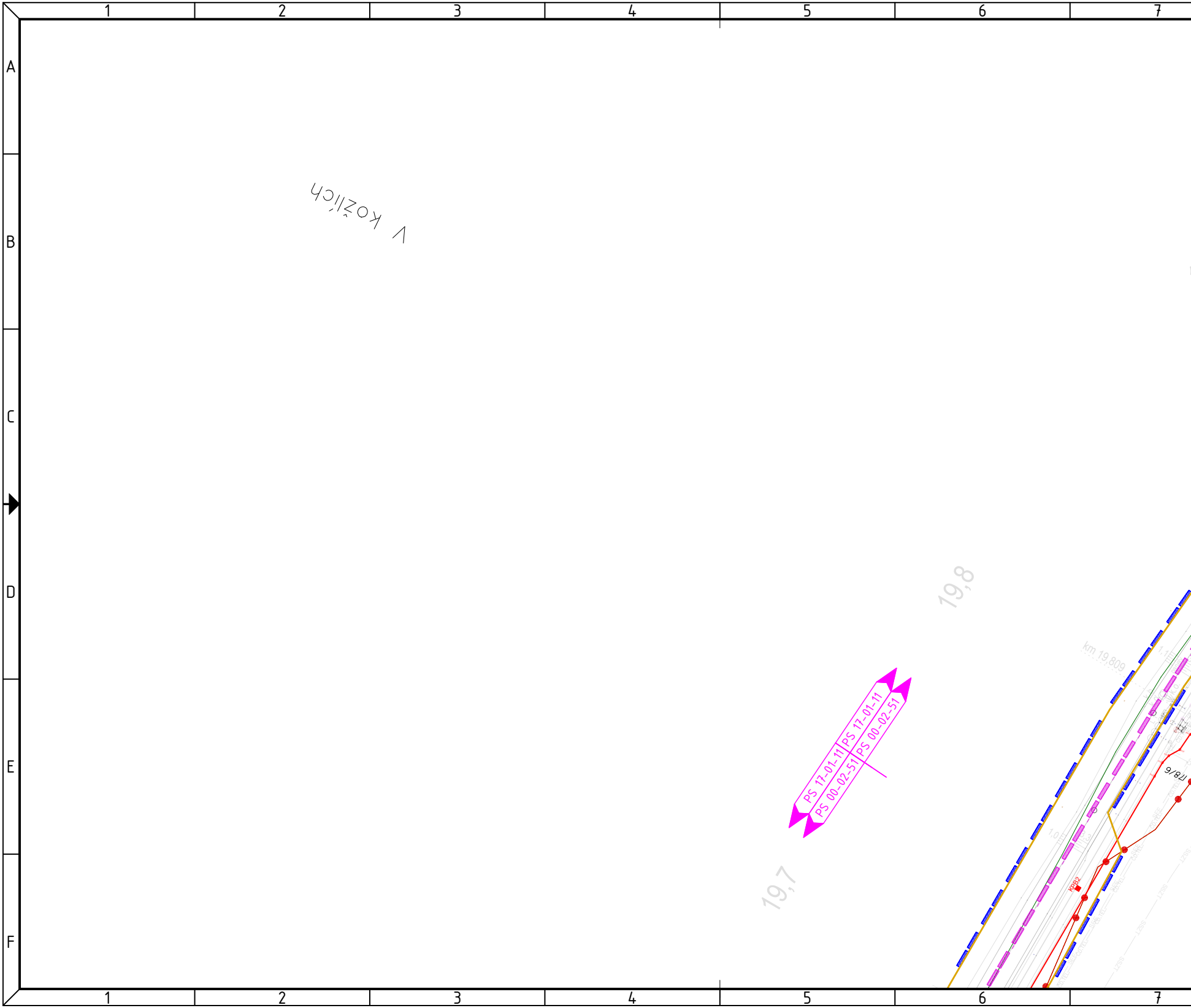
1
2
3
4
5
6
7
A
B
C
D
E
F
V kozích
19,8
km 19,809
1,1
PS 17-01-11
PS 00-02-51
PS 17-01-11
PS 00-02-51
78/6
1,0
KPB2
19,7
CD.TEL.
SEE
LZSS

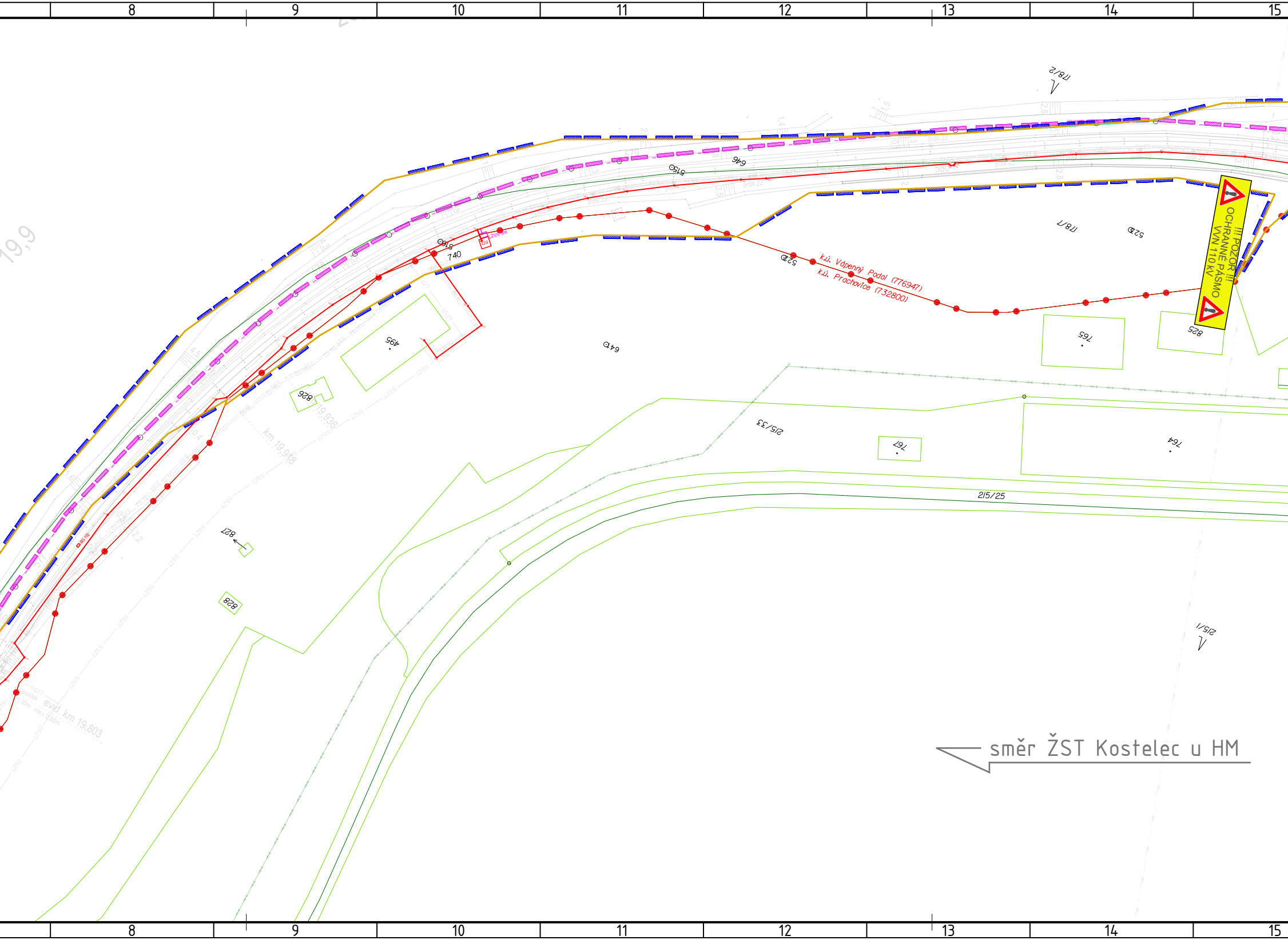
8
9
10
11
12
13
14
15
178/2
!!! POZOR !!!
OCHRANNÉ PÁSMO
VVN 110 kV
k.ú. Vápenný Podol (776947)
k.ú. Prachovice (732800)
740
495
826
827
828
649
522
178/7
525
765
825
767
764
215/33
215/25
215/1
km 19,918
19,936
evid. km 19,803
19,9
směr ŽST Kostelec u HM

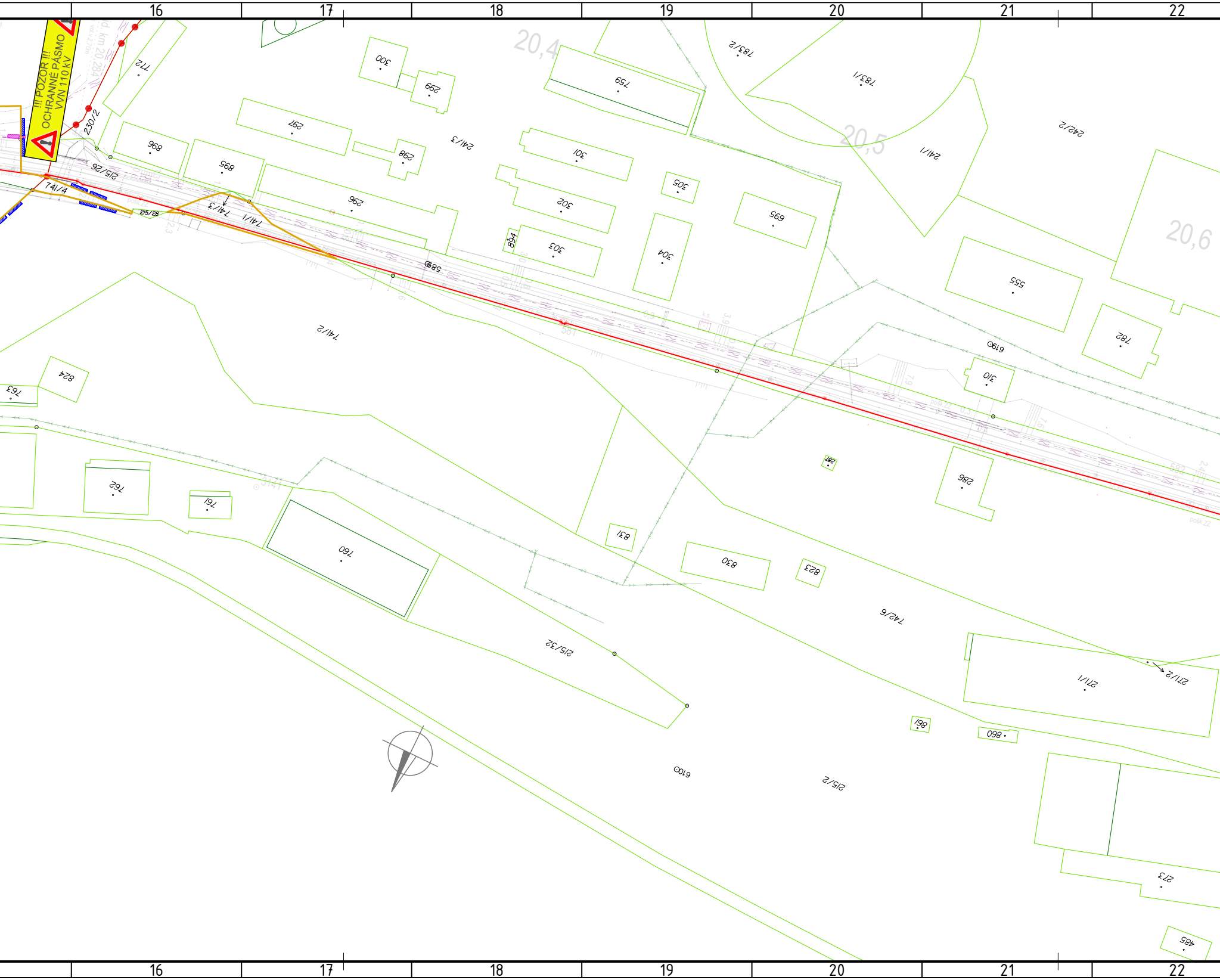
16
17
18
19
20
21
22
!!! POZOR !!!
OCHRANNÉ PÁSMO
VVN 110 kV
20,4
20,5
20,6
230/2
215/26
215/28
741/4
741/3
741/1
741/2
742/6
772
300
299
297
298
296
759
783/2
783/1
241/3
301
302
303
305
304
894
695
241/1
242/2
555
782
619
310
898
895
586
824
763
762
761
760
831
830
823
215/32
287
286
271/1
271/2
861
860
610
215/2
273
485

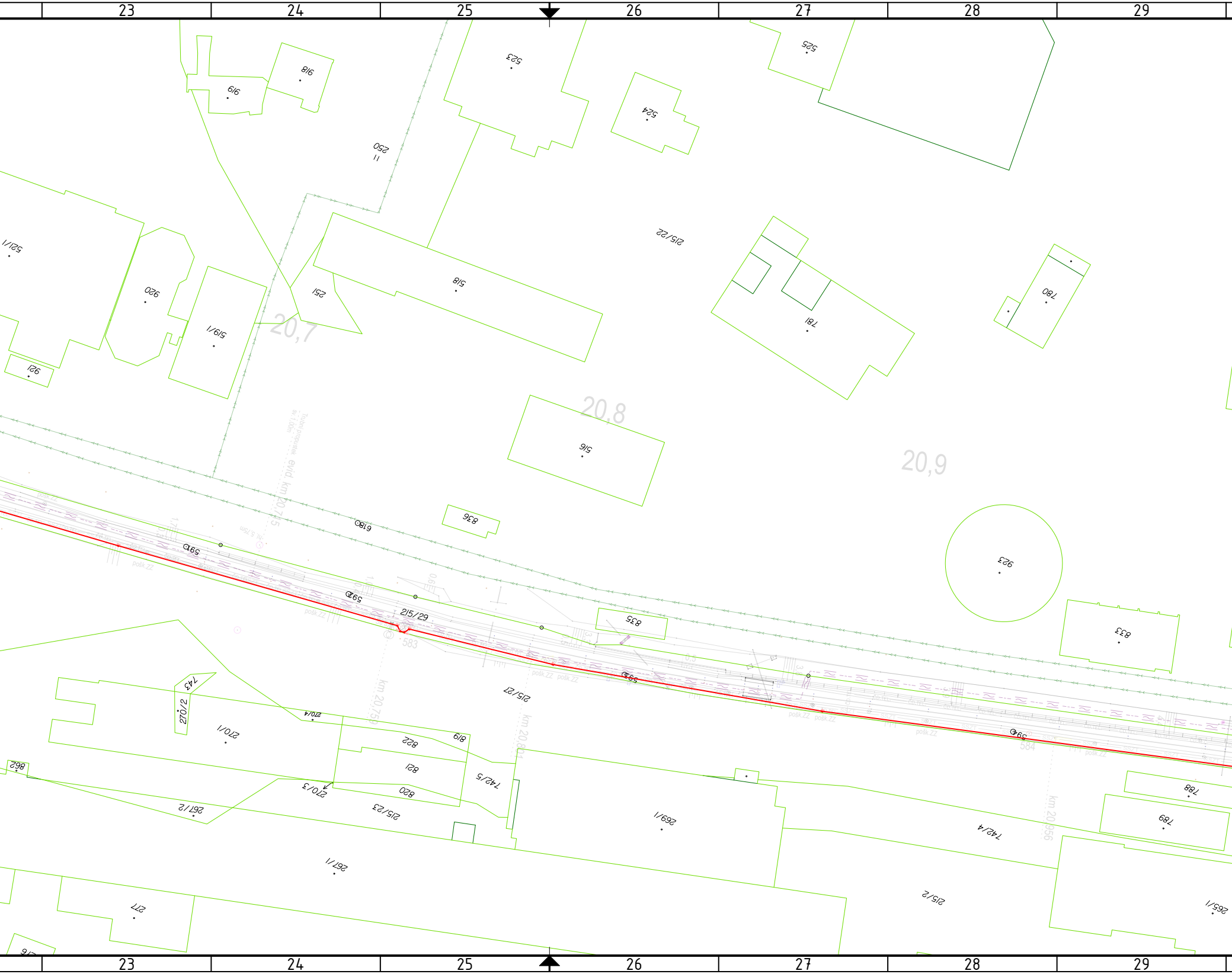
23
24
25
26
27
28
29
918
919
250
523
525
524
215/22
521/1
920
519/1
251
518
781
780
921
20,7
20,8
20,9
516
evid. km 20,745
836
618
591
923
592
215/29
583
835
593
833
743
270/2
270/4
270/1
215/27
km 20,750
km 20,804
822
819
821
742/5
820
270/3
862
215/23
267/2
269/1
742/4
594
584
km 20,956
788
789
215/2
267/1
265/1
277
23
24
25
26
27
28
29

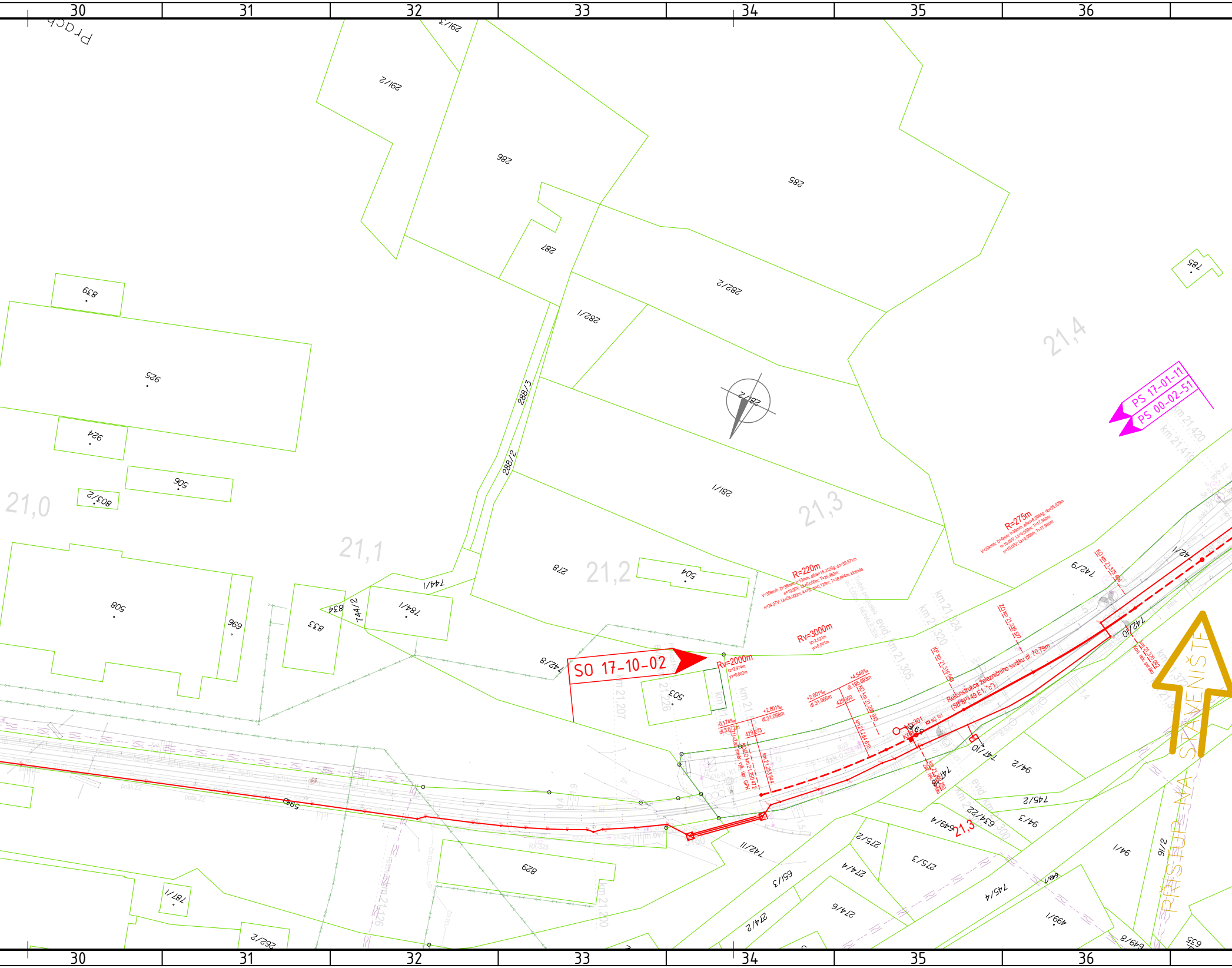
30
31
32
33
34
35
36
SO 17-10-02
PS 17-01-11
PS 00-02-51
PŘÍSTUP NA STAVENIŠTĚ
21,0
21,1
21,2
21,3
21,4
R=220m
V=30km/h; D=36mm; I=13mm; alfas=15,2126g; do=39,571m
n=10,00V; Lk=0,000m; T=26,952m;
n=24,07V; Lk=26,000m; A=76; m=0,128m; T=38,884m; klotoida
R=275m
V=30km/h; D=0mm; I=39mm; alfas=8,2944g; do=35,829m
n=10,00V; Lk=0,000m; T=17,940m;
n=10,00V; Lk=0,000m; T=17,940m;
Rv=3000m
tz=2,621m
yv=0,001m
Rv=2000m
tz=2,974m
yv=0,002m
-0,174‰
dl.3,072m
+2,801‰
dl.31,066m
429,273
+2,801‰
dl.31,066m
429,360
+4,548‰
dl.195,693m
KO km 21,299 043
km 21,284 610
km 21,253 544
KO/ZO km 21,250 472
ZÚ=Zač. směr. výš. úpr. GPK
KP km 21,316 043
ZO km 21,339 577
KO km 21,375 4..
Rekonstrukce železničního svršku dl. 70,79m
(SB 8P+49 E1,"c")
Trubní propustek
sv. 1,00m - NENALEZEN
evid. km 21,305
km 21,320
km 21,324
km 21,207
km 21,226
km 21,420
km 21,419
Prach
291/3
291/2
286
285
287
282/2
282/1
281/2
281/1
288/3
288/2
839
925
924
906
803/2
808
969
833
834
744/2
784/1
744/1
278
504
503
742/8
742/9
742/10
741/10
742/11
785
596
829
787/1
262/2
94/2
745/2
94/3
634/22
649/4
275/2
275/3
274/4
651/3
274/2
274/6
745/4
649/1
94/1
91/2
649/8
635

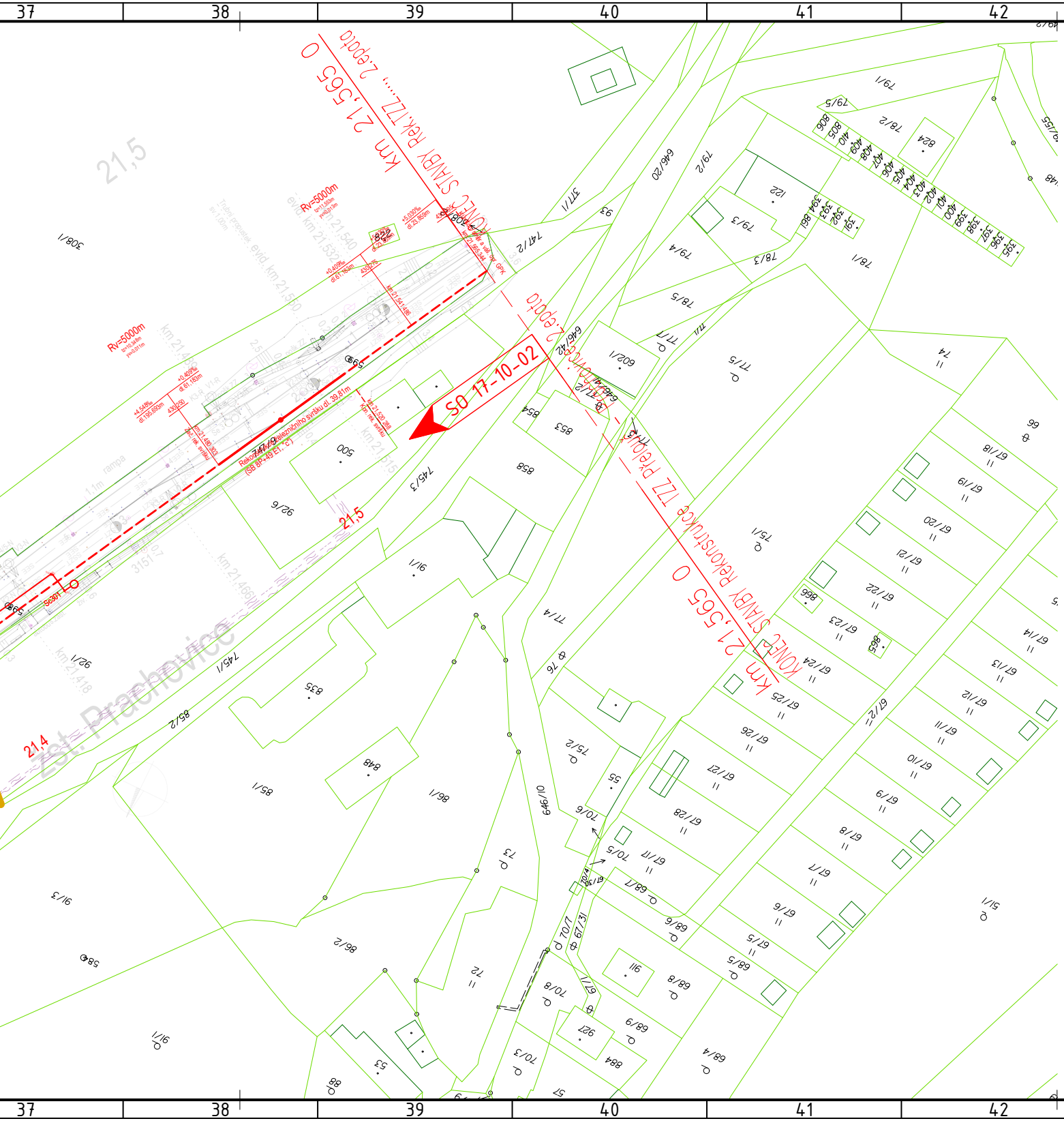
37
38
39
40
41
42
43
44
45
KONEC STAVBY Rek.ŽST 2.etapa
km 21,565 0
SO 17-10-02
KONEC STAVBY Rekonstrukce ŽST Přelouč 2.etapa
km 21,565 0
Rv=5000m
Rekonstrukce železničního svršku dl. 39,81m
21,5
21,4
žst. Prachovice
Sc301
km 21,541 486
km 21,520 288
evid. km 21,540
evid. km 21,532
evid. km 21,550
308/1
377/1
93
646/20
79/2
79/1
79/5
78/2
824
122
79/3
78/3
78/1
79/4
78/5
747/2
602/1
77/5
74
853
854
858
500
745/3
92/6
91/6
77/4
75/1
67/18
67/19
67/20
67/21
67/22
67/23
67/24
67/25
67/26
67/27
67/28
67/17
67/16
67/15
67/14
67/13
67/12
67/11
67/10
67/9
67/8
67/7
67/6
67/5
67/4
99
76
745/1
835
85/2
848
85/1
86/1
646/10
75/2
55
91/3
86/2
73
72
70/5
70/8
70/3
68/7
68/9
68/8
68/6
68/5
68/4
911
927
884
91/6
53
88
866
865
51/5

Legenda grafického značení podle profesí:

- D.1.1 zabezpečovací zařízení
- D.1.2 Dálková a místní kabelizace
- D.1.2.6 Informační systém pro ces
- D.1.2.7 Jiná sdělovací zařízení

- D.2.1.1 Železniční svršek a spodek
- D.2.1.1 Železniční svršek a spodek
- D.2.1.2 Nástupiště
- D.2.1.3 Železniční přejezdy

- D.2.2 Pozemní stavební objekty
- D.2.3 Trakční a energetická zaříze
- Demolice/odstranění
- Plochy zařízení staveniště a proviz

Legenda grafického značení KN:

- Hranice KÚ
- Hranice parcel KN
- 447/10 Čísla parcel KN

- Hranice pozemku SŽ
- Úprava pozemkové hranice SŽ

Legenda grafického značení stávajících inženýrských sítí:

- CETIN podzemní
- CETIN neprovozované
- CETIN nadzemní
- CETIN NN a elektropřípojky
- ČEZ NADZEMNÍ DO 1 kV
- ČEZ PODZEMNÍ DO 1 kV
- ČEZ PODZEMNÍ DO 35kV
- ČEZ ICT
- ČEZ NADZEMNÍ DO 35kV
- ČEZ NADZEMNÍ NAD 35kV
- PLYN GASNET NTL
- PLYN GASNET STL
- PLYN Net4GAS VTL
- PLYN GASNET
- VAK PARDUBICE VODOVOD
- VAK Pardubice KANALIZACE
- VS Chrudim kanalizace
- VS Chrudim mimo provoz
- VS Chrudim vodovod
- RSM voda
- FVE Klenovka – přípojka 35kV–kab
- Obec Kostelec u Heřmanova Městc
- Obec Kostelec u Heřmanova Městc
- Správa státních hmotných rezerv–
- OSVĚTLENÍ VO – Technické služby
- OSVĚTLENÍ VO – Heřmanův Městec
- OSVĚTLENÍ VO – Jeníkovice
- ZVN
- Město Přelouč – dešťová kanalizac
- SEE SEE SEE
- SEE SEE SEE EOV
- SEE SEE SEE NN
- SEE SEE SEE nové
- SEE SEE SEE osvětlení
- SSZT nové
- SSZT stávající
- UPC
- ČD.TEL ČD.TEL ČD TELEMATIKA
- Obec Kostelec u Heřmanova Městc

tující

– odvodnění

ní

zorní komunikace

pel VN
e – dešťová kanalizace
e – veřejné osvětlení
sítě k bezpečnostním kamerám
města Přelouč

e

e – kanalizace (podklady SEE)

Orientační schéma:

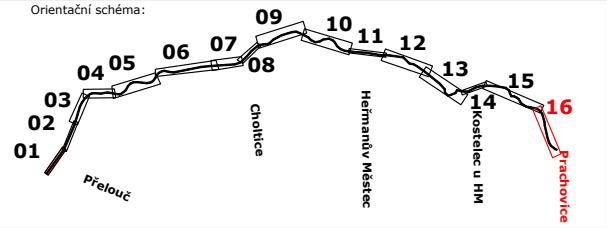
01
02
03
04
05
06
07
08
09
10
11
12
13
14
15
16
Přelouč
Choltice
Heřmanův Městec
Kostelec u HM
Prachovice

Razítko oprávněné osoby:

Podpis: Datum:

Revize:	Datum:	Popis:	Kontroloval:
002	11/2023	PDPS - aktualizovaná, kompletní	Ing. Petr Burda
003	06/2024	PDPS - po připomínkách	Ing. Petr Burda

Stavebník/Investor:	**Správa železnic, státní organizace**
Adresa:	Dlážděná 1003/7, 110 00 Praha 1
Zástupce investora:	Stavební správa východ
Adresa:	Nerudova 1, 779 00 Olomouc

SPRÁVA ŽELEZNIC

Zhotovitel stavby:	**EXPROJEKT s.r.o.**
Adresa:	Heršpická 758/13, 619 00 Brno
Kontakt:	T: +420 466 055 111 E: info@exprojekt.cz
Zhotovitel objektu:	**DRAWINGS s.r.o.**
Adresa:	Opavská 845, 721 00 Ostrava-Svinov
Kontakt:	T: +420 533 312 000 E: info@drawings-ov.cz

EXPROJEKT

DRAWINGS

Hlavní projektant (HIP):	Specialista:	Odpovědný projektant:	Zpracovatel:
Ing. Pavel Odehnal	-	Ing. Michal Šobr	Ing. Michal Šobr

Název stavby/akce:	**Rekonstrukce TZZ Přelouč - Prachovice**	Označení (S-kód): S621500628 Označení zhotovitele: 2020-202
Název části:	Zásady ograníizace výstavby - výkresy	Označení části: B.8.2
Název objektu:		Označení objektu/komplexu:
Název přílohy: Název dílčí části přílohy:	**Situace ZOV** část 16	Číslo přílohy: **16** Paré:

Kraj:	Katastrální území:	TUDU:
Pardubický	Prachovice [732800] Vápenný Podol [776947]	1541 01

Stupeň dokumentace:	Datum zpracování:	Formáty:	Měřítko:
PDPS	30.11.2023	12 x A4	1:500

S-kód:	Stupeň dokumentace:	Část:	Objekt:	Podobjekt:	Příloha:	Revize:
621500628	_PDPS	_B82XX	_XXXXXXXX	XXX	16XXXX	_003